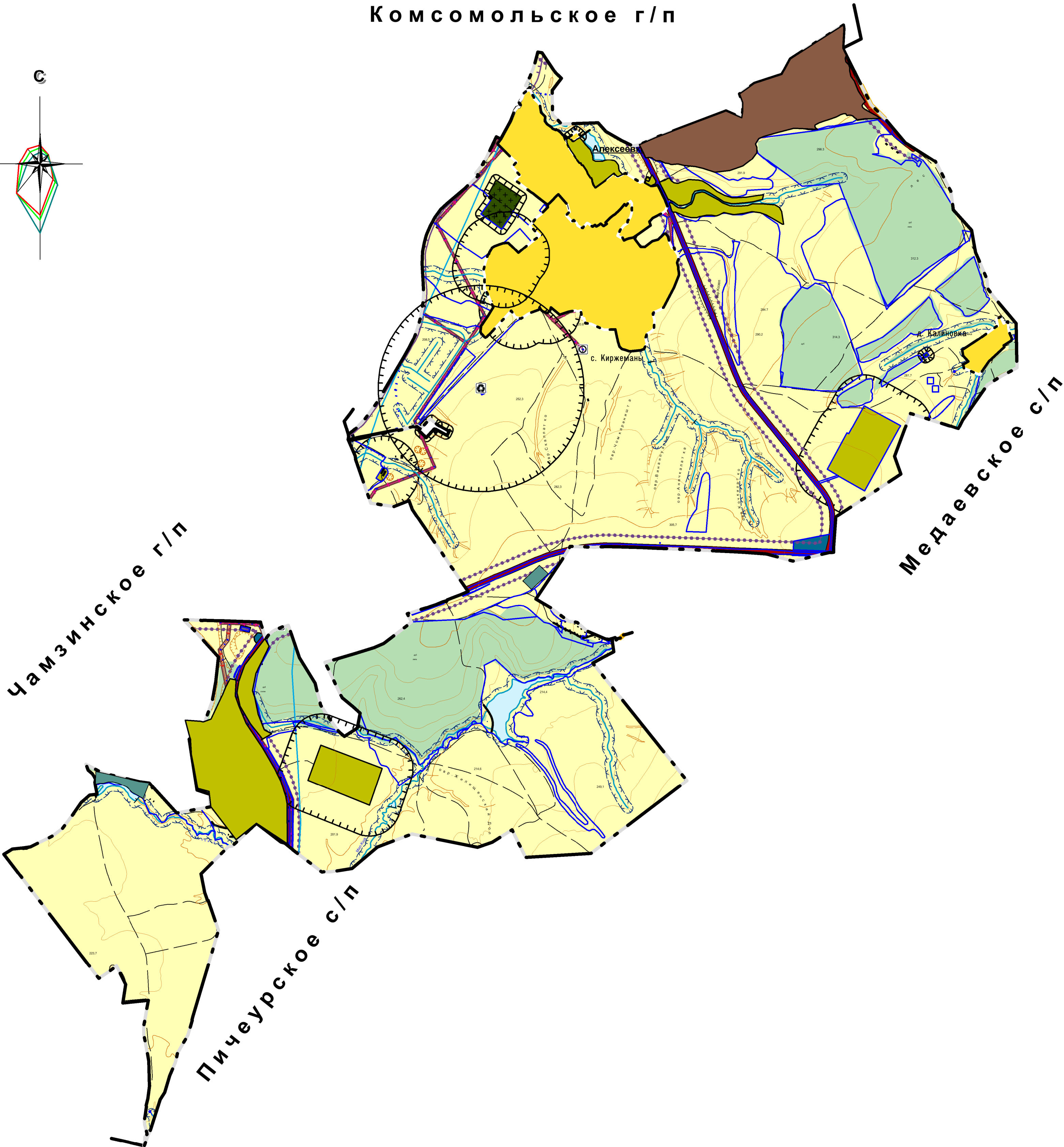
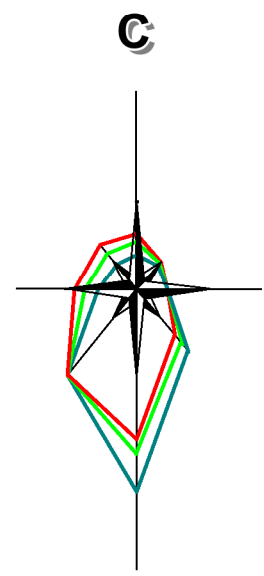


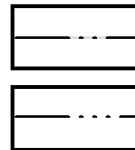
правила землепользования и застройки  
Алексеевского сельского поселения  
Чамзинского муниципального района РМ  
**КАРТА ГРАДОСТРОИТЕЛЬНОГО ЗОНИРОВАНИЯ  
ТЕРРИТОРИИ СЕЛЬСКОГО ПОСЕЛЕНИЯ**  
**М 1:25000**



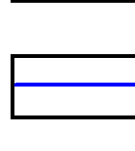
## Условные обозначения

СУЩ. ПЛАН. РЕКОНСТР. ЛИКВИД.

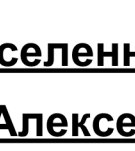
### Границы



граница сельского поселения



граница населенных пунктов



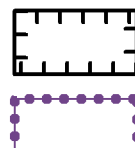
границы земельных участков, сведения о которых  
содержатся в ЕГРН

### Населенные пункты

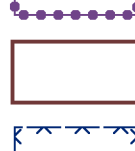
с. Алексеевка

административный центр поселения

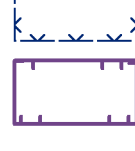
### Зоны и объекты с особыми условиями использования территории



санитарно-защитная зона



придорожная полоса



охранная зона инженерных коммуникаций



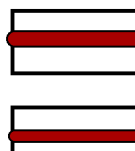
водоохранная зона



санитарный разрыв транспортной инфраструктуры

### Транспортная инфраструктура

#### автомобильные дороги

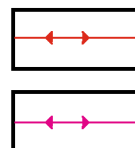


автомобильные дороги регионального  
или межмуниципального значения

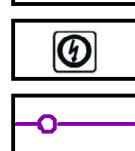


автомобильные дороги местного значения

### Инженерная инфраструктура



линии электропередачи 35 кВ



линии электропередачи 10 кВ



трансформаторные подстанции



газопровод распределительный высокого давления



водовод

### Территории, для которых градостроительные регламенты не устанавливаются




водоем



водоток



сельскохозяйственные угодья



леса

### ТЕРРИТОРИАЛЬНЫЕ ЗОНЫ

#### Производственные зоны



производственная зона

#### Зоны сельскохозяйственного использования



зона, занятая объектами сельскохозяйственного  
назначения

#### Зоны инженерной и транспортной инфраструктуры



зона инженерной инфраструктуры



зона транспортной инфраструктуры

#### Зоны рекреационного назначения



зона рекреационного назначения

#### Зоны специального назначения



зона кладбищ

### Объекты утилизации,

обезвреживания, размещения отходов производства  
и потребления



скотомогильник

### Территории



населенных пунктов (для них, карты  
градостроительного зонирования  
выполнены отдельно).

Согласовано					
Изм. №	полн.	Подп. и дата	Взам. инв. №		

Изм.	Кол.	Лист	№ док.	Подпись	Дата	Заявщик: Администрация Алексеевского сельского поселения Чамзинского муниципального района РМ			
						правила землепользования и застройки Алексеевского сельского поселения Чамзинского муниципального района РМ	Стадия РП	Лист 1	Листов
						КАРТА ГРАДОСТРОИТЕЛЬНОГО ЗОНИРОВАНИЯ ТЕРРИТОРИИ СЕЛЬСКОГО ПОСЕЛЕНИЯ М 1:25000	ООО "ТИПРОСЕРВ С"		